

Мамедов Эмин Вагиф оглы
Научный сотрудник Национального
Музея Истории Азербайджана
E-mail:emint82@mail.ru

UOT 902

ГРУНТОВЫЕ ПОГРЕБЕНИЯ ДРЕВНЕГО САМУНИСА-МИНГЕЧЕВИРА

Açar sözlər: Qafqaz Albaniyası, Samunis, Mingəçevir, torpaq qəbir, skif
Key word: Caucasus Albania, Samunis-Mingechevir, underground burials,
scythi.

Ключевые слова: Кавказская Албания, Самунис-Мингечевир, грун-
товые погребения, скифы.

Археологическая наука Азербайджана благодаря полевым исследо-
ваниям, проведенным археологами нескольких поколений, сегодня рас-
полагает уникальными артефактами полученными из десятков хорошо
исследованных могильников античного периода с разнообразными типа-
ми захоронений.

Ими также осуществлена значительная работа по систематизации
различных типов античных погребений, дана их классификация, а также
научный анализ и интерпретация обнаруженных в могильниках инвентаря.

В настоящее время в распоряжении исследователей, наряду с отчет-
тами по итогам полевых работ имеется обширная научная литература в
виде научных статей и монографий, в которых даны детальные описания
устройства погребений, положения в них костяков и характеристика об-
наруженных в погребениях артефактов.

Значительное количество грунтовых погребений античного периода,
в свое время, были исследованы в зоне современного Мингечевира [1,
с.16], где по мнению исследователей находился один из городов Кавказ-
ской Албании античного периода – Самунис [2, с.262-269]. Здесь за пери-
од с 1946-1953 гг. изучено более 200 грунтовых могил [1, с.48].

Следует отметить, что на территории древнего Самуниса-Минге-
чевира были выявлены десять типов погребений, разных периодов, четы-
ре из которых относятся к античному времени. Среди этих погребений
следует выделить: 1) грунтовые погребения с вытянутым на спине, силь-
но скорченным и слабо скорченным костяком; 2) кувшинные; 3) срубные;
4) катакомбные, а также комбинированные катакомбно-кувшинные и ка-
такомбно-срубные погребения.

Все они были обнаружены и исследованы в середине XX века во
время археологических работ на территории строительства современной

Мингечевирской гидроэлектростанции [3].

Наличие этих разнотипных, но синхронных по времени захоронений, свидетельствуют о проживании на территории древнего Самуниса-Мингечевира представителей различных этнических групп, что является характерной чертой античных городов, особенно находящихся на маршруте оживленных международных торговых путей [4, с.66].

По мнению исследователей в зоне Мингечевирской ГЭС уже в эллинистический период сформировался крупный город со всей присущей древним городам инфраструктурой [5, с.22].

Этот факт подтверждают и археологические материалы, обнаруженные в поселениях под № 1, 2 и 3, где были зафиксированы мощные культурные слои, относящиеся к античному периоду. Местоположение и характер этих памятников с многочисленными остатками различных сооружений, являются неоспоримым доказательством наличия здесь крупного античного города, который многие исследователи отождествляют с отмеченным Клавдием Птолемеем городом Самунис [6, с.157].

Целью настоящей статьи является анализ различных видов грунтовых погребений античного в том числе и раннеантичного периода выявленных и исследованных в Мингечевире.

По конструкции грунтовые погребения имеют несколько разновидностей это грунтовые ямы четырехугольной или овальной формы, без перекрытий или с перекрытиями из плоских каменных плит. Глубина могильных ям различна. В древнем Самунисе-Мингечевире их глубина колеблется от 0,8 до 2 м. [7, с.30-31; 8, с.29].

Уже первые исследователи грунтовых погребений в зоне Самуниса-Мингечевира установили наличие здесь несколько видов этого типа погребений. Это погребения с вытянутым на спине костяком, погребения со слабо скорченным костяком и погребения с сильно скорченным костяком. В двух последних видах костяк в могиле укладывался как на левом, так и на правом боку [9, с.26].

Следует отметить что весь археологический материал выявленный в этих грунтовых погребениях Мингечевира, был детально описан и занесен в инвентарные книги и в настоящее время находится частично в составе экспозиций, а большая часть в хранилищах археологического фонда Национального музея истории Азербайджана.

Хронологически более ранними среди этих трех видов грунтовых могил являются могилы с вытянутым на спине костяком. В зоне Мингечевира выявлено и исследовано 24 могилы этого вида [10, с.39]. Всех их объединяет не только вытянутое на спине положение костяка, но и специфический по ряду признаков могильный инвентарь (таб. I, рис. 1).

С.М Казиев первым исследовавший в Мингечевире этот вид грунтовых погребений отмечает два варианта этих могил: «погребения прикрытые большими камнями и погребения без каменного покрытия» [8, с.20]. (таб. II, рис. 1, 2)

В этих погребениях обнаружено огромное количество оружия. (таб. I, рис. 2) Это железные втульчатые наконечники копий листовидной фор-

мы, наконечники стрел из бронзы, так называемого скифского типа, серповидные ножи, железные мечи и кинжалы. Среди украшений особый интерес представляют литые бронзовые перстни, печати с изображениями на щитках людей и животных [11, с.21].

В этих могилах имеются также бронзовые зеркала с длинными рукоятками, завершающимися фигурками животных, золотые серьги, подвески из зерни треугольной формы, также разнообразные бусы и браслеты с несомкнутыми концами в виде головок змей и львов [12, с.16,19-29,51-52,54,59,63,70,83,99].

Интересен и тот факт, что под этими грунтовыми могилами с вытянутым костяком располагались грунтовые могилы с сильно скорченным костяком более раннего периода. Это были могилы Ходжалы-Кедабекского типа периода поздней бронзы и раннего железа, т.е. конца II начало I тысячелетия до н.э. [8, с.13-18].

Таким образом, появление в зоне Мингечевира нового вида грунтовых погребений с вытянутым на спине костяком и специфическим набором могильного инвентаря, среди которого имелись и предметы скифского круга позволил многим исследователям (Е.Крупнов [13]; Г.Ионе [14, 15]; С.Казиев [8]; Б.Пиотровский [16]; Дж.Халилов [17]; И.Бабаев [5]; Г.Гошгарлы [9], и др.), связать эти погребения с сообщениями Геродота о походах скифов в пределы Южного Кавказа и Передней Азии.

Грунтовые погребения Мингечевира первого периода с вытянутыми на спине костяком изначально были датированы исследователями VII-IV вв. до н.э. [1, с.16] т.е. до албанским и раннеалбанским периодом. Все последующие детальные исследования этого вида грунтовых погребений лишь подтвердили правильность этой датировки [18, с.112; 9, с.13].

По свидетельствам древних источников, «Скифское царство», возникшее в 70-х годах VII до н.э., в течение нескольких десятилетий играло важную роль в военно-политической жизни Передней Азии. Страна Ишкузов (скифов) охватывала области, находившиеся между средним течением Куры и территорией Манны, раскинувшейся вокруг озера Урмия.

Скифское царство считалось очень грозной силой и их государство в зоне Азербайджана располагало относительно постоянной территорией и просуществовало до конца VII – начало VI века до н.э. Конец господству Скифского царства Передней Азии был положен усилившейся при царе Киаксаре Мидией. Царство было ликвидировано, но некоторые группы скифского населения: скифы, ортокорибанты и сакасны продолжали жить на территории Азербайджана [19, с.48], и еще долго хоронили здесь своих умерших по своим традициям.

Не случайно позднее тот регион Кавказской Албании где компактно осели скифы стал называться Сакасенной в которую входила и зона Мингечевира.

О маршруте передвижений скифов с берегов Северного Причерноморья и появления их на наших землях, мы узнаем из сообщения ряда древнегреческих историков и в первую очередь из «Истории» Геродота

сообщавшего о проникновении скифов в Малую Азию через Дербентский перешеек и азербайджанские степи [20, с.245].

Скифской тематике посвящены ряд фундаментальных работ ведущих исследователей по истории древнего мира. Зачастую их выводы были обоснованы прочной базой многочисленных археологических материалов, в том числе обнаруженных в древнем Самунисе-Мингечевире, в лице грунтовых погребений с вытянутыми на спине костяками датируемых к VII-IV вв. до н.э. [21, с.4-14; 17, с.183-187].

Долгое время Мингечевир оставался единственным пунктом в Азербайджане где были выявлены грунтовые могилы этого типа. Но 2004 году во время проведения, под общим руководством Г.О.Гошгарлы, археологических исследований в Самухском районе. В зоне строительства нефтепровода Баку-Тбилиси-Джейхан, археологом Сафаром Ашуровым была обнаружена грунтовая могила с вытянутым костяком [22, с.41-42] и содержащая инвентарь по своему характеру очень близким к Мингечевирскими грунтовыми погребениям, обнаруженным в 40-50-х годах прошлого века.

Исследования археологических материалов показали, что грунтовая могила, обнаруженная С. Ашуровым также датируются VII-IV вв. до н.э., что и относится к числу исследуемых нами грунтовых погребений с вытянутым на спине костяком (таб. III, рис.1).

Следует отметить, что грунтовые могилы этого типа выявлены не только в зоне Мингечевира. Они одновременно появляются на всем Южном Кавказе, в частности в Двинском, Самтаврском и Тлийском могильниках [10, с.35; 9, с.97-98].

Г.О.Гошгарлы детально проанализировав грунтовые погребения Мингечевира, отмечает, что: «...на уровне наших сегодняшних знаний можно достаточно твердо утверждать тезис о принадлежности грунтовых погребений с вытянутым костяком к скифским этническим группировкам, длительное время проживавшим на территории Южного Кавказа и в частности, в зоне Мингечевира» [9, с. 102].

Ко второй группе грунтовых погребений, относятся могилы со слабо скорченным костяком С.Казиев, отнес их к Ахеменидской эпохе [8, с.29]. В исследуемом типе грунтового погребения усопшего обычно укладывали в слабо скорченном положении на правом или левом боку.

Следует отметить, что значительное количество погребений этой группы были исследованы на обоих берегах реки Куры в зоне в Мингечевире. В исследованных могильниках античного периода с грунтовыми погребениями в Азербайджане например в Ялойлутепе, Шемахе, Кабале, Нюди Торпаккале, Джанахаре (Хачмасский район), а в Дагестане в Тарки и Карабудахкенте [23]. Они встречаются очень редко.

Следует также отметить, что в Мингечевирских погребениях со слабо скорченным костяком преобладает ориентация головы усопшего в северо-восточном направлении (таб. III, рис.2). В других местах этой устойчивой традиции нет.

Среди инвентаря Мингечевирских грунтовых могильников с этим видом трупоположения наблюдался ряд местных элементов. В этих погребениях

ниях было обнаружено множество разнообразной керамики, оружия (мечи, кинжалы, наконечники копий и стрел), украшения, монеты, перстни-печати и большое количество другого археологического материала. Их сравнительное изучение дали основание археологам С.Казиеву, Р.Ваидову, О.Исмизаде, Г.Асланову, Т.Голубкиной, Дж.Халилову, Г.Гошгарлы и др. датировать Мингечевирские грунтовые погребения со слабо скорченными костяками историческим периодом V-III вв. до н.э. [18, с.53].

Многие могилы относящиеся ко второй группе грунтовой погребений были разрушены в результате пришедших им на смену кувшинными погребениями. Такое культурное напластование в могильниках наглядно доказывает раннюю датировку грунтовых могил Мингечевира со слабо скорченными костяками по сравнению с кувшинными погребениями этого региона (таб.IV, рис.1).

Слабо скорченные костяки в грунтовых могилах Мингечевира, иногда укладывали и на досках. Здесь, также в основном, были обнаружены одиночные захоронения. В 1947 году в Мингечевире на могильном поле № 52, была обнаружено погребение в слабо скорченном положении: голова покойника была уложена на деревянной подставке, от которой сохранились только истлевшие фрагменты [18, с.54].

Исследовав грунтовое погребения относящийся ко второй группе, С.Казиев отмечал, что здесь преобладают сосуды серого цвета, также встречается лощенная и крашенная керамика. Но в тоже время здесь представлены сосуды красного и черного цвета, которые среди археологического инвентаря исследованного типа крайне редки.

По мнению Дж. Халилова, слабо скорченные захоронения являются продолжением существовавших в предшествующие периоды захоронений с вытянутыми костяками и еще более ранних грунтовых могил самого начала первого тысячелетия до н.э. [18, с.54].

Содержащиеся в погребениях археологические материалы показали что грунтовые погребения со слабо скорченным костяком имели керамические сосуды изготовленные от руки, которые так же отличались разнообразием по форме и функциональному назначению.

На основании исследования археологическими материалами выявленного из грунтовых погребений этого вида, Дж.Халилов сделал вывод, что в них впервые стали появляться кувшины с трех лепестковым венчиком, фляги, вазообразные сосуды с кольцеобразными поддоном и каннелюрным орнаментом туловища и большие широкие миски [18, с.54].

Почти вся высокохудожественная зооморфная керамика Мингечевира обнаружена в погребениях со слабо скорченным костяком и датируется периодом IV-III вв. до н.э.

В 2002-2005 годах под руководством Г.Гошгарлы велись археологические работы в зоне строительства нефтепровода Баку-Тбилиси-Джейхан и газопровода Баку-Тбилиси-Эрзерум. Здесь были выявлены ряд некрополей албанского периода, среди которых были и грунтовые погребения со слабой скорченным костяком. Они были обнаружены у села Нариманкенд Евлах-

ского, Гейгельского района (таб.V,рис.1) и у села Гырах Кесамен Акстафинского района [24, с.116-118]. (таб.V, рис.2).

Но, в целом, грунтовые погребения со слабо скорченным костяком широкое распространение получают именно в зоне Мингечевира и его окрестностей. За пределами этого региона они фиксируются крайне редко.

По мнению Дж.А.Халилова Мингечевирские могилы со слабо скорченным костяком продолжают традиции более ранних грунтовых погребений, с сильно скорченным костяком и погребений в которых костяк находился в вытянутом на спине положении [18, с.54].

Интересную историческую интерпретацию этим погребениям дает Г.О.Гошгарлы. Он отмечает, что в результате исследования этого вида грунтовых погребений в Мингечевире. «Создается впечатление, что осевшие здесь скифы постепенно воспринимали местную духовную и материальную культуру, что нашло отражение в изменении поз погребенных, которые постепенно приобрели традиционную для автохтонного населения Южного Кавказа скорченную форму [9, с.102]

К третьей группе грунтовых погребений античного периода изученных в зоне Мингечевира относятся погребения с сильно скорченным костяком. Они были распространены по всей исторической территории Кавказской Албании и на всем Южном Кавказе. Впервые грунтовое погребение данного вида, а именно с костяком в сильно скорченном положении, было обнаружено и описано в 1915 году Е.А. Лалаяном в селе Нидж Габалинского района [25, с37-47].

В 1923 году с созданием Общества обследования и изучения Азербайджана, стали проводиться археологические раскопки под руководством ведущих специалистов-археологов из Москвы и Ленинграда (ныне Санкт-Петербурга).

В 1926 году в местности Ялойлутепе археологом Давуд бек Шарифовым было обнаружено грунтовое погребение с сильно скорченным костяком и керамическим инвентарем оригинальной формы это были чаши на трех ножках конической формы и небольшие кувшины, молочники с оригинально вытянутыми сливами. Сосуды данного типа впоследствии будут называться в научной литературе как ялойлутепинского типа.

В целом грунтовые погребения с сильно скорченными костяками, античного периода зафиксированы на всем Южном Кавказе. Хотелось бы отметить, что впервые обстоятельные обобщения грунтовых могил с сильно скорченным скелетом сделал Омар Исмизаде [11]. (таб.VI, рис.1).

В основу его работы легли погребения обнаруженные в Ялойлутепе. Им установлено, что ареал этих погребений охватывает территорию от предгорий Южного склона Большого Кавказского хребта до предгорий Тальшских гор и Ленкоранской низменности, от Апшерона на Каспийском побережье до предгорья Малого Кавказа[13,с.4].

Аналогичные захоронения, выявленные и исследованные в дальнейшем Дж.Халиловым, Г.Аслановым, Р.Ваидовым, Г.Гошгарлы, И.Бабаевым и др., будут указывать на то, что на территории Кавказской Албании уже в период античности существовала единая и самобытная

культура, которая сложилась на основе древних местных традиций.

На основании детального анализа грунтовых погребений древнего Самуниса-Мингчевира, с сильно скорченным костяком, а также анализа археологического и в том числе нумизматического материала, а именно монет парфянского и римского происхождения, позволили установить точную хронологическую последовательность состоящих из двух групп грунтовых захоронений: первые грунтовые погребения относятся к III-I векам до н.э. (таб. IV, рис.2), а вторая группа – к I-IV векам н.э.

Таким образом все три вида грунтовых погребений Самуниса-Мингчевира античного периода постоянно привлекалась археологами для решения ряда актуальных вопросов в истории материальной и духовной культуры Кавказской Албании.

В целом погребальные памятники древнего Самуниса-Мингчевира исследованы намного лучше, чем синхронные им поселения в этой зоне. Это объясняется тем, что параллельно с археологическими работами также шли и интенсивные строительные работы по возведению ГЭС, что не позволило археологам более досконально исследовать эти поселения, имевшие многометровые культурные слои.

Грунтовые погребения Мингчевира античного периода в целом, охватывают значительный исторический период протяженностью около десяти веков. Это время, когда возникло и окончательно сформировалось на северной части территории исторического Азербайджана государство Кавказская Албания.

Поэтому эти погребения, наряду с другими синхронными типами погребений являются важным источником получения разнообразной научной информации по материальной и духовной культуре Албанского государства и его связей с окружающим миром.

ЛИТЕРАТУРА

1. Асланов Г.М., Ваидов Р.М., Ионе Г.И. Древний Мингчевир (эпоха энеолита и бронзы) Баку, 1959.
2. Мамедов Э.В. Античный город Мингчевир-Самунис по материалам археологических исследований // Milli Azərbaycan Tarixi Muzeyi. Bakı, 2012.
3. Научный архив национального музея истории Азербайджана. Инв. № 165.
4. Тревер К.В. Очерки по истории и культуре Кавказской Албании. Москва, 1959.
5. Бабаев И.А. Города Кавказской Албании. Баку, 1991.
6. Гошгарлы Г.О. Албанский город Самунис и его некрополь// Antik və orta əsr Azərbaycan şəhərləri: arxeoloji irsi, tarixi və memarlığı. Beynəlxalq elmi konfransın materialları. Bakı, 2012.
7. Ваидов Р.М. Отчет об археологических раскопках на Торпаккале.// На-

- учный архив института истории инвентарный № 5288, Баку, 1963.
8. Казиев С.М. Археологические раскопки в Мингечевире// Материальная культура Азербайджана том 1. Баку, 1949.
 9. Гошгарлы Г.О. Типология погребальных памятников античного периода на территории Азербайджана. Баку, 2012.
 10. Погребова М.Н. Закавказье и его связи с Передней Азией в Скифское время. Москва, 1984.
 11. Исмизаде О.Ш. Ялойлутепинская культура. Баку, 1956.
 12. Azərbaycanın arxeoloji qızıl və gümüş əşyaları. Bakı, 2013.
 13. Крупнов Е.И. Глиняная головка «скифа» из Закавказья// Вестник древней истории. Москва, 1940, №3-4.
 14. Ионе Г.И. Археологические раскопки в районе Мингечевиргэсстрой. Две могилы грунтового погребения со скорченными костяком. // Доклады АН Азерб.ССР. Баку, 1946, том 2, № 6.
 15. Ионе Г.И. Мингечевирские разновидности наконечников стрел «скифского» типа// Материальная культура Азербайджана. Баку, 1953, том 3.
 16. Пиотровский Б.Б. Скифы и древний Восток // Советская Археология. Москва, 1954, выпуск 19.
 17. Халилов Дж.А. Археологические находки «скифского» облика и вопрос о «скифском царстве» на территории Азербайджана. Проблема скифской археологии. Москва, 1971.
 18. Халилов Дж.А. Материальная культура Кавказской Албании (IV в. до н.э. – III в. н.э.). Баку, 1985.
 19. Tarixi Azərbaycan Dövlətləri. Bakı, 2012.
 20. Дьяконов И.М. История Мидии. Москва-Ленинград, 1956.
 21. Алиев И.Г. «О скифах и скифском царстве в Азербайджане» // Переднеазиатский сборник. История и философия стран. Древнего Востока. Москва, 1979.
 22. Ашуров С., Абдуллаева А. Грунтовые погребения в Самухе // Археология, этнология и фольклористика Кавказа. Тбилиси, 2007.
 23. Бакушев М.А. Погребальный обряд населения Дагестана албано-сарматского времени (III век до н.э. – IV век н.э.). Ростов-на Дону, 2008.
 24. Гошгарлы Г.О. Античные могильники древнего Мингечевира и их параллели на трассе трубопроводов Баку-Тбилиси-Джейхан и Баку-Тбилиси-Эрзерум. // Mingəçevir arxeoloji ekspedisiyasının 60 illiyinə həsr edilmiş elmi konfransın materialları. Mingəçevir, 2006.
 25. Лалаян Е.А. Раскопки в с. Нидж и Варташен. Известия Кавказского отделения московского археологического общества. Тифлис, 1919, выпуск V.

Məmmədov Emin Vaqif oğlu

QƏDİM SAMUNİSİN-MİNGƏÇEVİRİN TORPAQ QƏBİRLƏRİ

XÜLASƏ

Məqalə XX əsrin ortalarında Mingəçevir ətrafında aparılmış arxeoloji qazıntılar zamanı aşkar edilmiş antik dövr torpaq qəbirlərinin təhlilinə həsr edilmişdir. E.ə. I minillikdən eramızın ilk əsrlərinədək böyük zaman kəsiyini ehtiva edən həmin qəbir abidələri Qafqaz Albaniyası əhalisinin maddi və mədəni mədəniyyətinin bir çox məsələlərinə dair mühüm elmi məlumat mənbəyidir.

Mingəçevir bölgəsinin antik dövr torpaq qəbirləri mərhumun dəfninə görə üç qrupa ayrılır: 1) mərhumu kürəyi üstə uzadılmış; 2) sol və ya sağ böyrü üstə azacıq bükülü vəziyyətdə; 3) sol və yaxud sağ böyrü üstə çox bükülü vəziyyətdə olan skeletlər.

Məqalədə hər üç dəfn üsulu geniş təhlil edilir. Onun müəllifi bir çox başqa tədqiqatçılarla eyni qənaətə gələrək birinci qrupa daxil olan torpaq qəbirləri Cənubi Qafqaza üçün səciyyəvi sayır və bu cür dəfn yerlərinin meydana çıxmasını Simali Qafqazdan buraya köç etmiş tayfaların, o cümlədən skiflərin yürüşləri ilə əlaqələndirir. Skiflərin bir qismi gələcəkdə tamamilə Mingəçevir ətrafında məskunlaşaraq yerli əhali ilə qaynayıb-qarışır. Bu da ikinci qrup torpaq qəbirlərin, yəni skeleti az bükülü vəziyyətdə olan qəbirlərin meydana gəlməsinə zəmin yaratmışdır.

Qədim Samunisin-Mingəçevirin antik dövrə aid üçüncü qrup torpaq qəbirləri, yəni skeleti çox bükülü vəziyyətdə olan dəfn yerləri əzəldən yerli tayfalara məxsus olmuşdur. Məhz onların birləşməsi nəticəsində e.ə. IV-III əsrlərdə Qafqaz Albaniyası dövləti yaranmışdır. Torpaq qəbirlərinin həmin qrupu bu bölgədə dərin kök salmış və uzun əsrlər boyu mövcud olmuş dəfn adətlərinə əsaslanır.

Mammadov Emin Vagif

**UNDERGROUND BURIALS OF THE ANCIENT
SAMUNIS-MINGECHEVIR**

SUMMARY

The present paper is devoted to the analysis of archeological excavation as a result of researches discovered in the Mingechevir conducted in the middle of the XXth century of the different type of underground burials of the ancient period. These burials are covered the significant historical period from the second half of the 1st millenium and the first century AD and are the important source of the scientific information on many issues of material and spiritual culture of the population of Caucasus Albania.

Underground burials of the ancient period in the Mingechaur zone by the method of placing the deceased in them are divided into three types: 1) burials with a backbone stretched out on the back; 2) burials with a weakly crouched skeleton on the left or right side; 3) burials with a heavily crouched skeleton on the left or right side.

The article gives a detailed analysis of all these three types of burials. The author of the article, along with a number of other researchers come to the conclusion that the first type of underground burial is considered to be innovation for the whole of the South Caucasus and its emergence is associated with the penetration of mobile tribes from the North Caucasus in particular the Scythian. Part of these Scythians finally settled in the Mingechevir zone and subsequently merged with the local population, which eventually leads to the appearance of a second type of underground burial in the form of underground graves with poorly crouched skeleton.

The third type of underground burial of Samunis-Mingechevir of the ancient period, namely burials with a heavily crouched skeleton belong to local autochthonous tribes, consolidation of which became the basis for the formation of the state of Caucasian Albania in the IV–III centuries BC. This type of underground burial has deep local roots and is based on a centuries-old local funerary rituals.

Табло № I



Рисунок 1. Грунтовое погребение с вытянутым костяком
(погребения № 132, квадрат XXVII,
Мингечевир 1946 г. раскопки А.Г. Асланова)

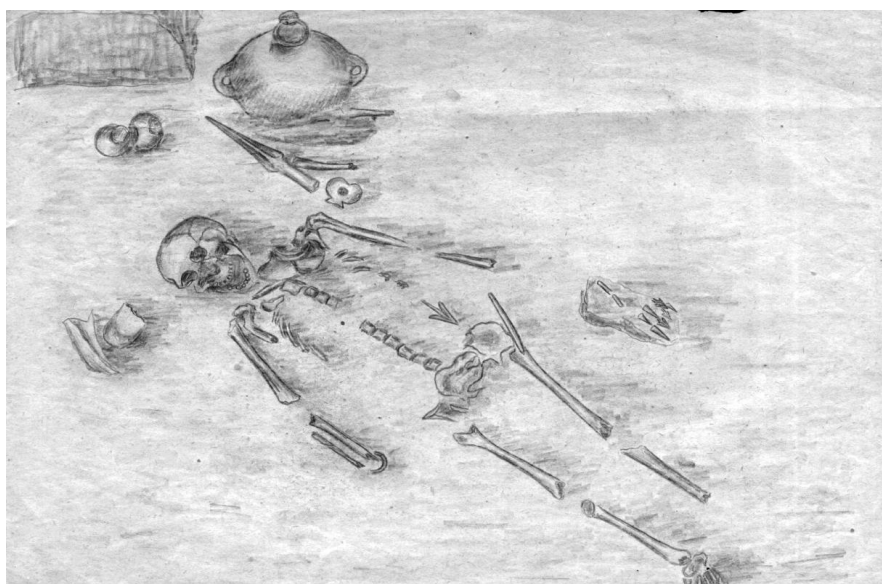


Рисунок 2. Грунтовое погребение с вытянутым костяком
(погребение № 122, квадрат XXVI, Мингечевир 1946 г. раскопки С.М. Казиева)

Таблица II



Рисунок 1. Грунтовое погребения прикрытой большими камнями
(погребения № 122, квадрат XXVI, Мингечевир 1946 г. раскопки С.М. Казиева)

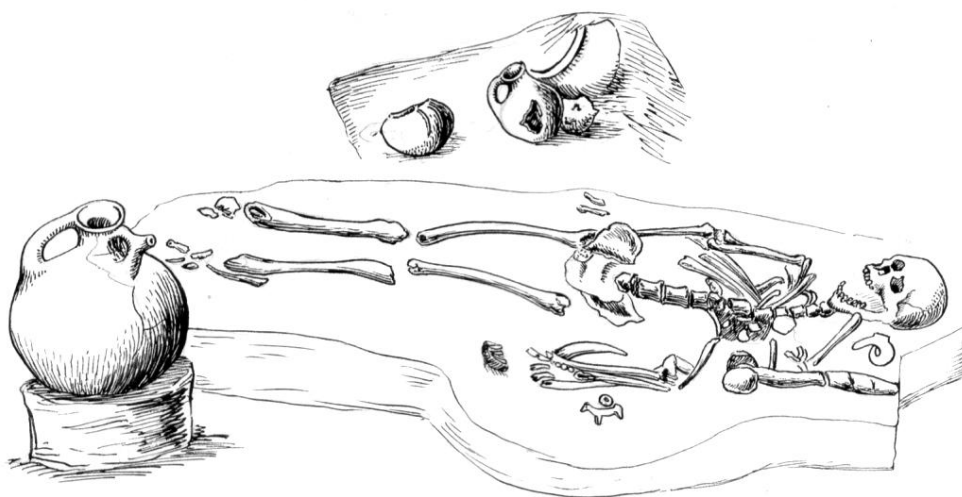


Рисунок 2. Грунтовое погребение без каменного покрытия
(погребения № 122, квадрат XXVI, Мингечевир 1946 г. раскопки С.М. Казиева)

Табло № III




Рисунок 1. Грунтовое погребение с вытянутым костяком Самухского района (раскопки во время строительства нефтепровода Баку-Тбилиси-Джейхан 2004 г. С.Г. Ашуров)

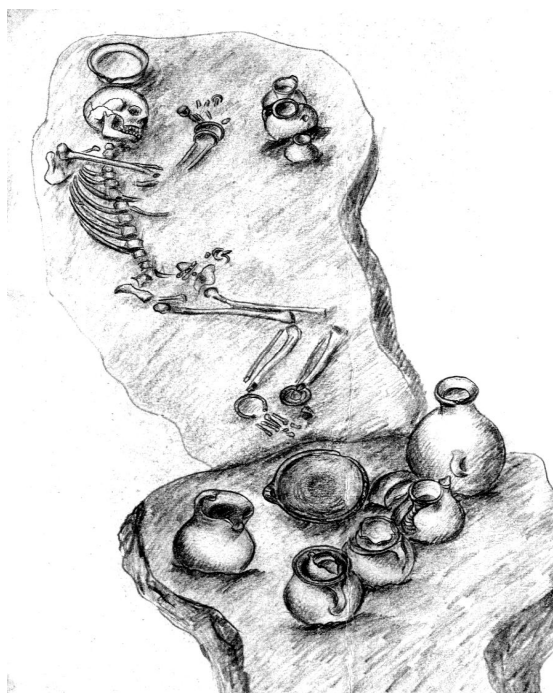


Рисунок 2. Грунтовое погребение со слабо скорченным костяком (погребения № 140-141, квадрат XXVIII, Мингечевир в 1946 г. раскопки С.М.Казиева)

Табло № IV



Рисунок 1. Грунтовое погребение со слабо скорченным костяком
(погребения № 169, квадрат XXX, Мингчевир в 1946 г. раскопки С.М. Казиева)

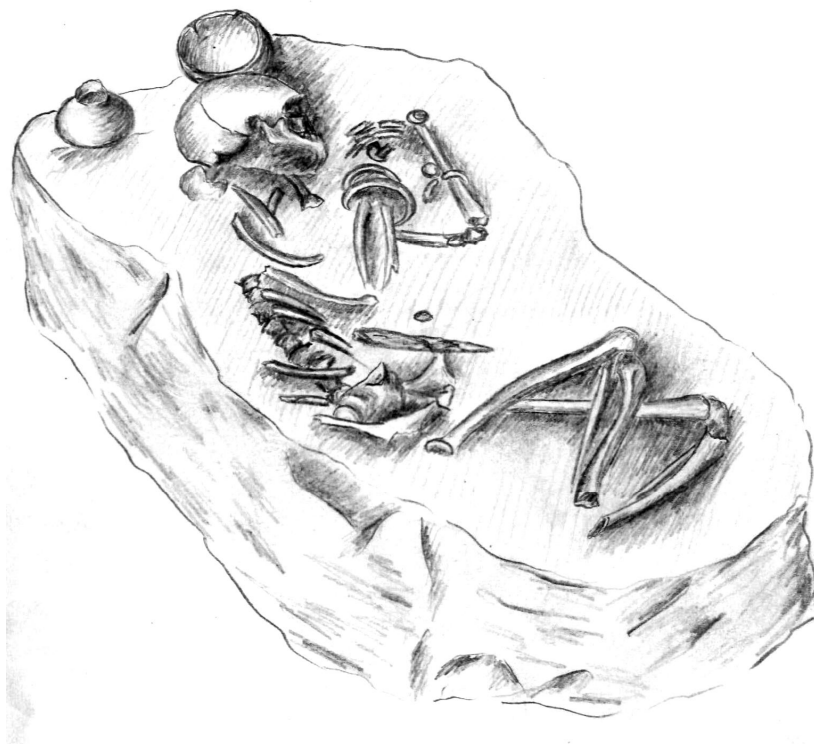


Рисунок 2. Погребение с сильно скорченным костяком
(погребения № 158, квадрат XXVIII, Мингчевир 1946 г. раскопки С.М. Казиева)

Табло № V

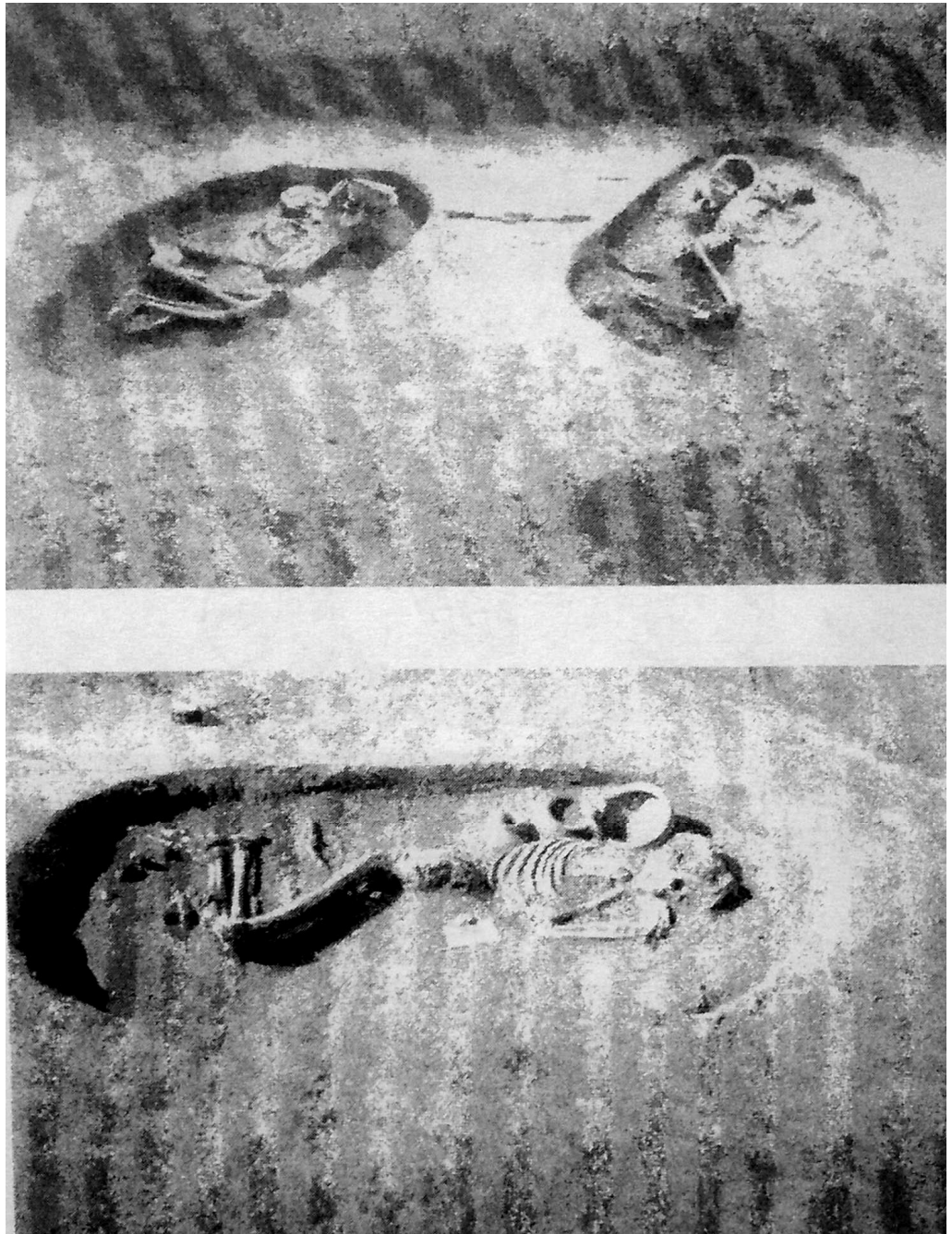


Рисунок 1. Грунтовые погребения со слабо скорченным костяком: 1) Могильник у села Нариманкенд Евлахского района (раскопки Г.Г. Агаева, С.Г. Ашурова и В.А. Квачидзе); Рисунок 2. Могильник у села Гырах Кесамен Акстафинского района (раскопки Н.А. Мусеибли и В.А. Квачидзе)

Табло № VI

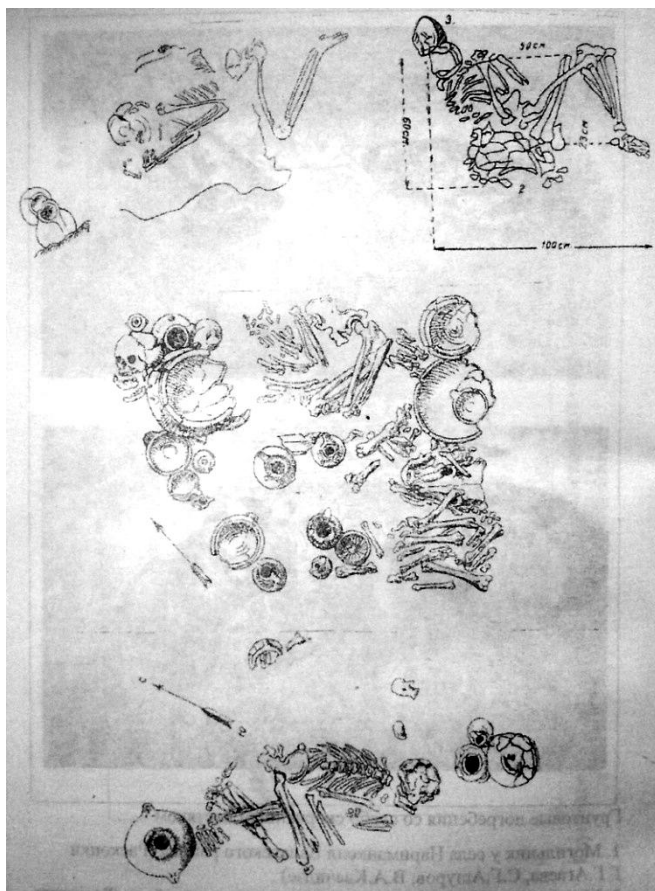


Рисунок 1. Грунтовые могилы с сильно скорченным костяком из Ялойлутепе (раскопки О.Ш. Исмизаде)